

第三回アイデア公募について

2010年5月12日

財団法人衛星測位利用推進センター

利用実証推進プロジェクトリーダー 松岡 繁

課題

対応状況報告

アイデアのビジネス化



アイデア実現化スキームを検討中

小学生等若年層への浸透



子供向けキャンペーンを計画中

アイデア公募地域拡大



QZS軌道下にあるアジア地域等からの応募可能とし、AOR参加56企業団体に応募参加メール配信

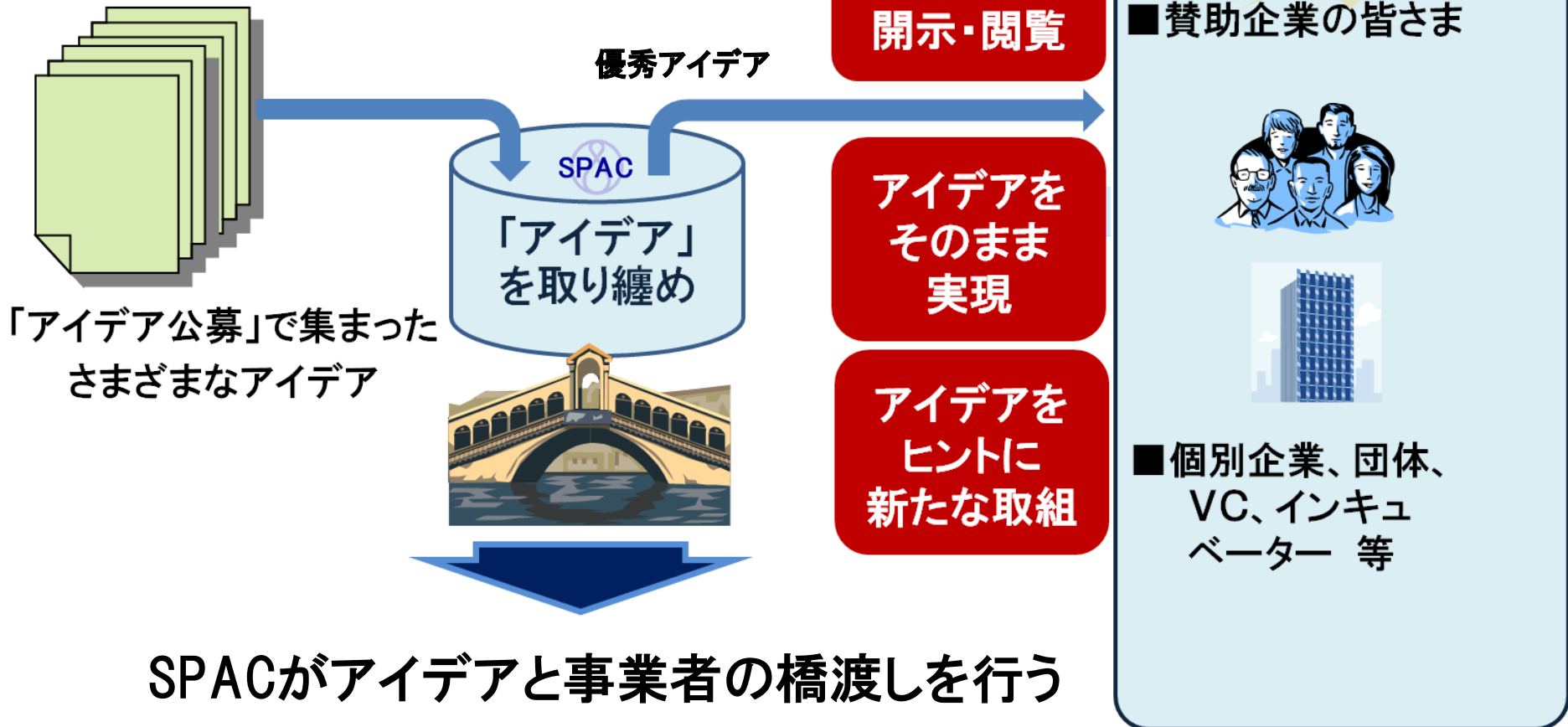
公募露出拡大と
QZSイメージ喚起



Web プレスを実施
SPAC気運醸成活動との連携
QZS特長の啓発促進

2. アイデア実現化に向けたスキーム構築の検討

企業の皆様のご支援をよろしく
お願いします



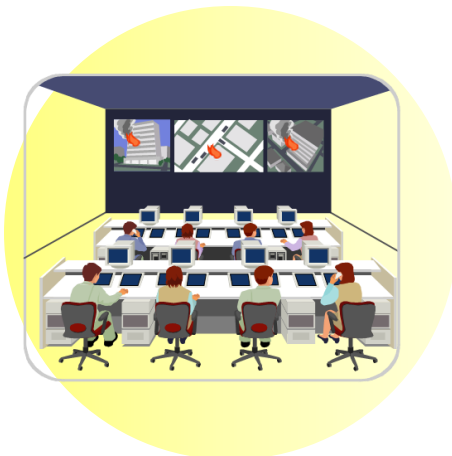
3. 子供向けキャンペーンの検討

関東地区で8月下旬に子供向けイベントを企画しています

- ・目的:衛星測位の一般層(子供)へ浸透

検討中の企画案

- 衛星測位とは何か? 何に使われているか?(参加型)
- デモ
- 衛星測位を利用したアイデアを画用紙に描いてもらう
→作品はG空間EXPOのSPACブースでの展示を企画



説明

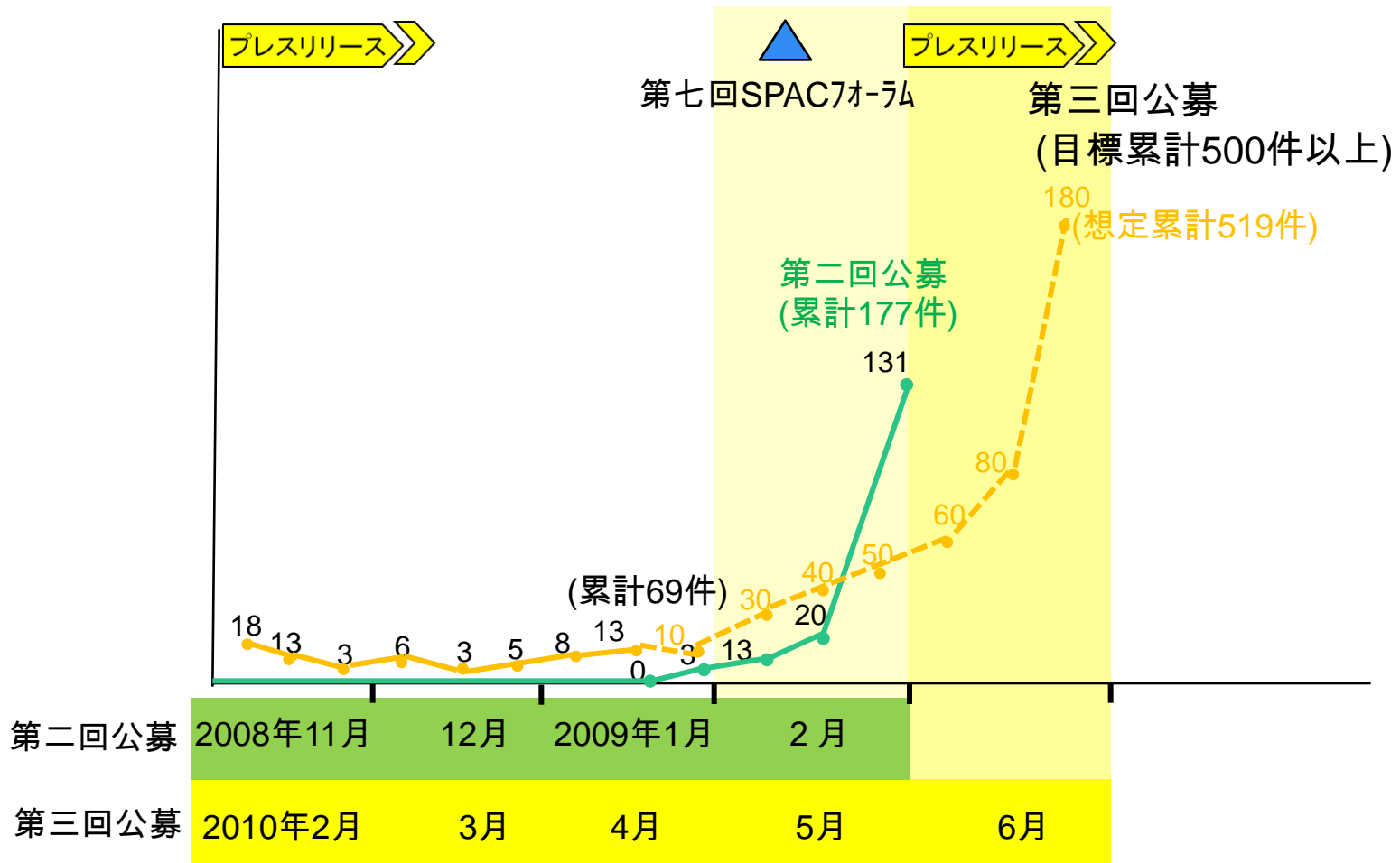


携帯を使ったデモ

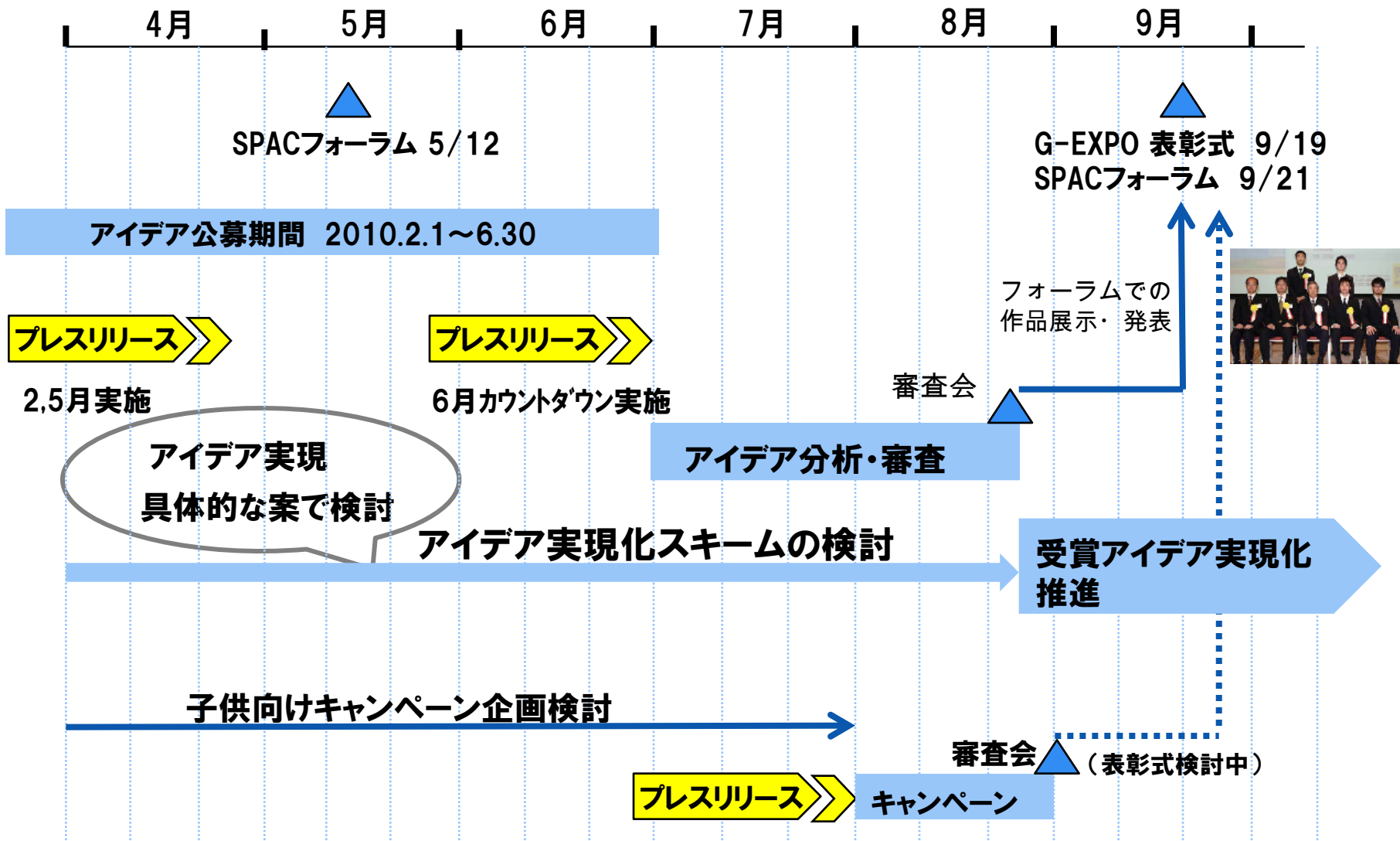


アイデアを描く

4. 現在までの応募状況と目標



5. 全体日程



第3回 あっ!! と驚く 位置利用サービス アイデア大募集

衛星測位による地理空間情報の活用推進

我が国最初の測位衛星である準天頂衛星(1号機)が2010年度に打ち上げられます。準天頂衛星は日本のほほ上にくるため、GPS測位の精度向上や測位可能な時間・場所が改善されます。これらの特長を活かした位置情報利用の斬新なアイデアを広く募集しています。詳細、応募に関しては、以下のSPACホームページをご覧ください。なお、今回の募集では優れた作品は実現に向けて関連企業・団体等に紹介させていただきますので、ふるって応募下さい。

[SPACホームページ](http://www.eiseisoku.or.jp) <http://www.eiseisoku.or.jp>
※応募締切は、2010年6月30日(木)午後5時(日本時間)です。

● **応募期間** 2010.2.1(木) ▶ 6.30(木) ※この場合、印刷用紙とメール応募の併用、送付上無料

● **応募方法** 応募用紙に必要事項を記載し、「応募資料」を添えて送付ください。
(1)応募用紙は、SPACホームページからダウンロードできます。
(2)応募資料は、電子データのほか、A4サイズ以上の、形式は自由です。
(doc,docx,pdf等のファイル形式に限る)
応募の場合、A4サイズで写印してご送付ください。
送付先は、応募用紙に記載の住所です。

● **送付先** 応募の場合 〒102-0083 東京都千代田区麹町4-4-7 麹町DUPLEX B's 6F 財団法人衛星測位利用推進センター アイデア公募係
メールの場合 idea@eiseisoku.or.jp

● **賞金** 最優秀賞 20万円 優秀賞 10万円 準優秀賞 5万円 応募者全員が参加賞(旅行代金)

● **表彰式** 2010年9月18日(日) 会場 F X P C J (船場フクシヤ) 会場で実施予定です。

お問い合わせ先 財団法人 衛星測位利用推進センター アイデア公募係
 TEL.03-5216-5450(代表) e-mail: idea@eiseisoku.or.jp <http://www.eiseisoku.or.jp>

SPACホームページから
応募用紙をダウンロード

第3回 あっ!! と驚く 位置利用サービス アイデア大募集
応募用紙
 応募締め切り: 2010.6.30(木)
※1ファイル1冊の容量で7MB以内(印刷用紙)

氏名	姓 名
職名	〒
〒	〒
年齢(歳)	1. 20才未満 2. 20-29才 3. 30-39才 4. 40-49才 5. 50-59才 6. 60才以上
性別	
公称を知った経路	1. 新聞 2. インターネット 3. TV/FM 4. その他 5. その他
グループのメンバー人数	個人応募の場合は、 人
「応募アイデア」の名称	
「アイデア概要」	「アイデア概要」欄に、アイデアの概要(100文字以内)を記載してください。また、アイデアの概要(100文字以内)を記載してください。また、アイデアの概要(100文字以内)を記載してください。
送付(印刷)資料	ペー ジ数を記入してください。 枚

+

詳細説明資料

概要を記入 詳細説明資料

郵便 or EメールでSPACに送付

ご応募よろしくお願ひ致します